
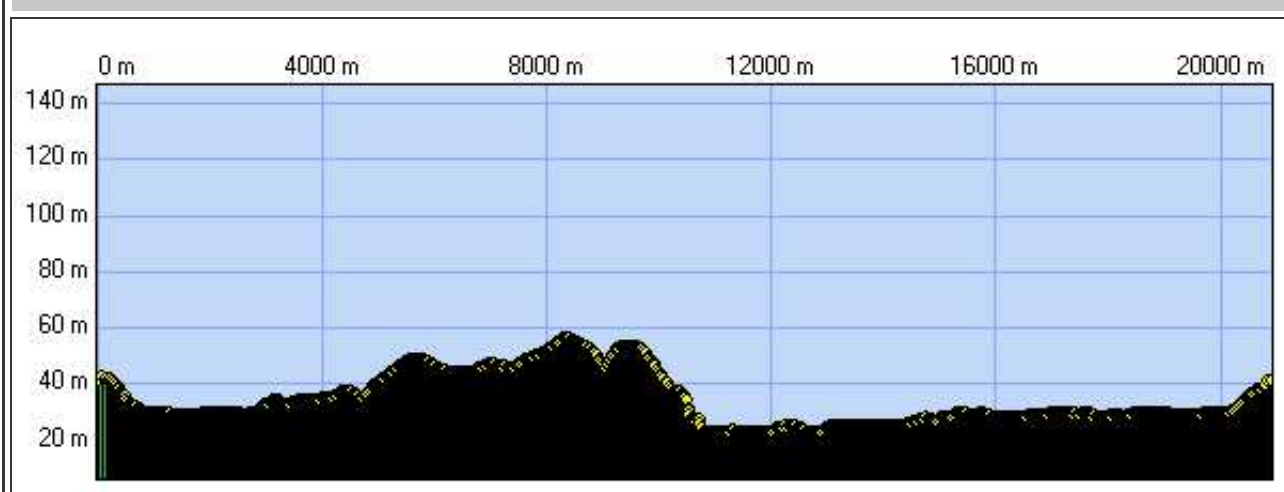
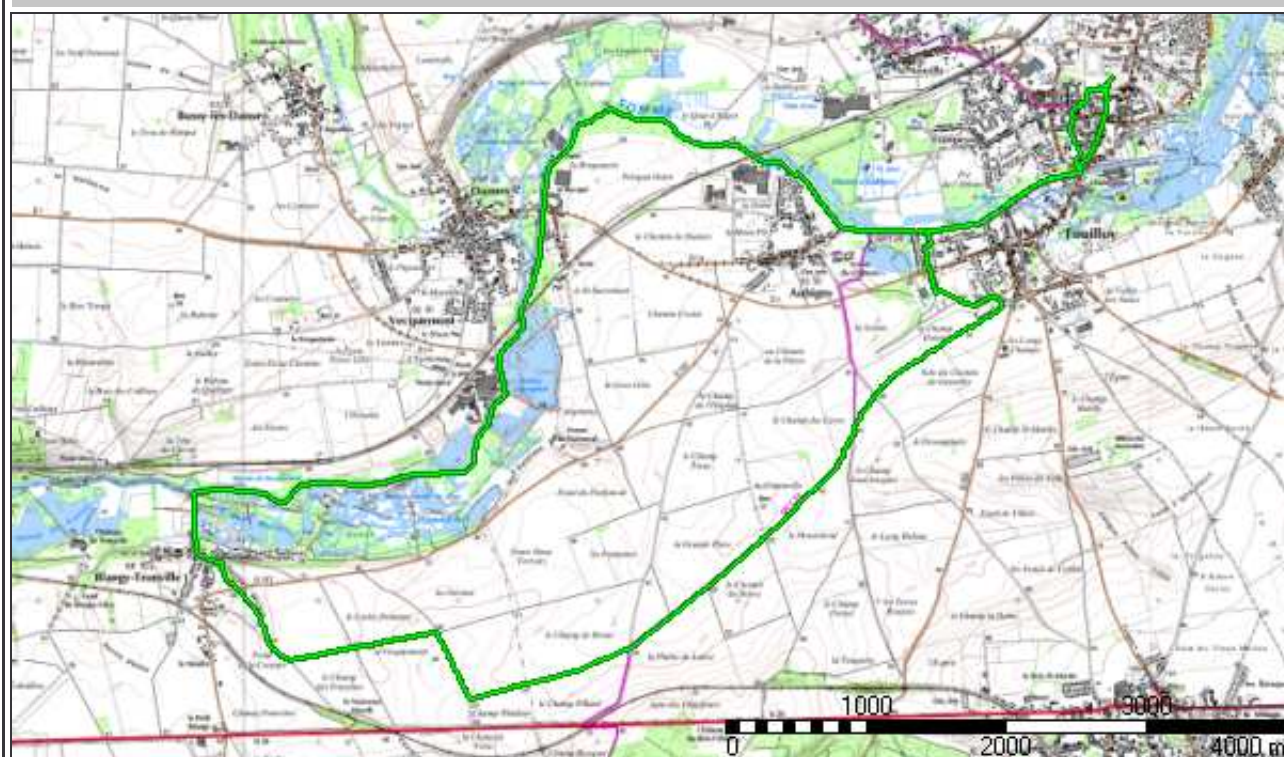


GYM 12H22



Correction de la lecture boussole : $1^{\circ} 6' 58.3''$ (2007)

Variation annuelle de cette correction : $7.80'$

Début:	612651.73 / 2546010.22 Altitude : 41 m		
Fin:	612658.91 / 2546019.51 Altitude : 41 m		
Distance à plat	20910.36 m	Distance réelle	20910.36 m
Altitude minimum	23 m	Altitude maximum	56 m
Dénivelée positive	86 m	Dénivelée négative	86 m
Différence d'altitude	0 m	Temps de marche	1 h 16 min
Durée totale	1 h 16 min	Temps de pause	0 h 00 min
Type d'activité	VTT		

